РОСКОСМОС

РКС
РОССИЙСКИЕ КОСМИЧЕСКИЕ СИСТЕМЫ

ТерраТех
РОССИЙСКИЕ КОСМИЧЕСКИЕ СИСТЕМЫ

БОЛЬШАЯ ТРОЙКА

Космический мониторинг состояния полигонов складирования твердых коммунальных отходов (ТКО)

Карта расположения объектов

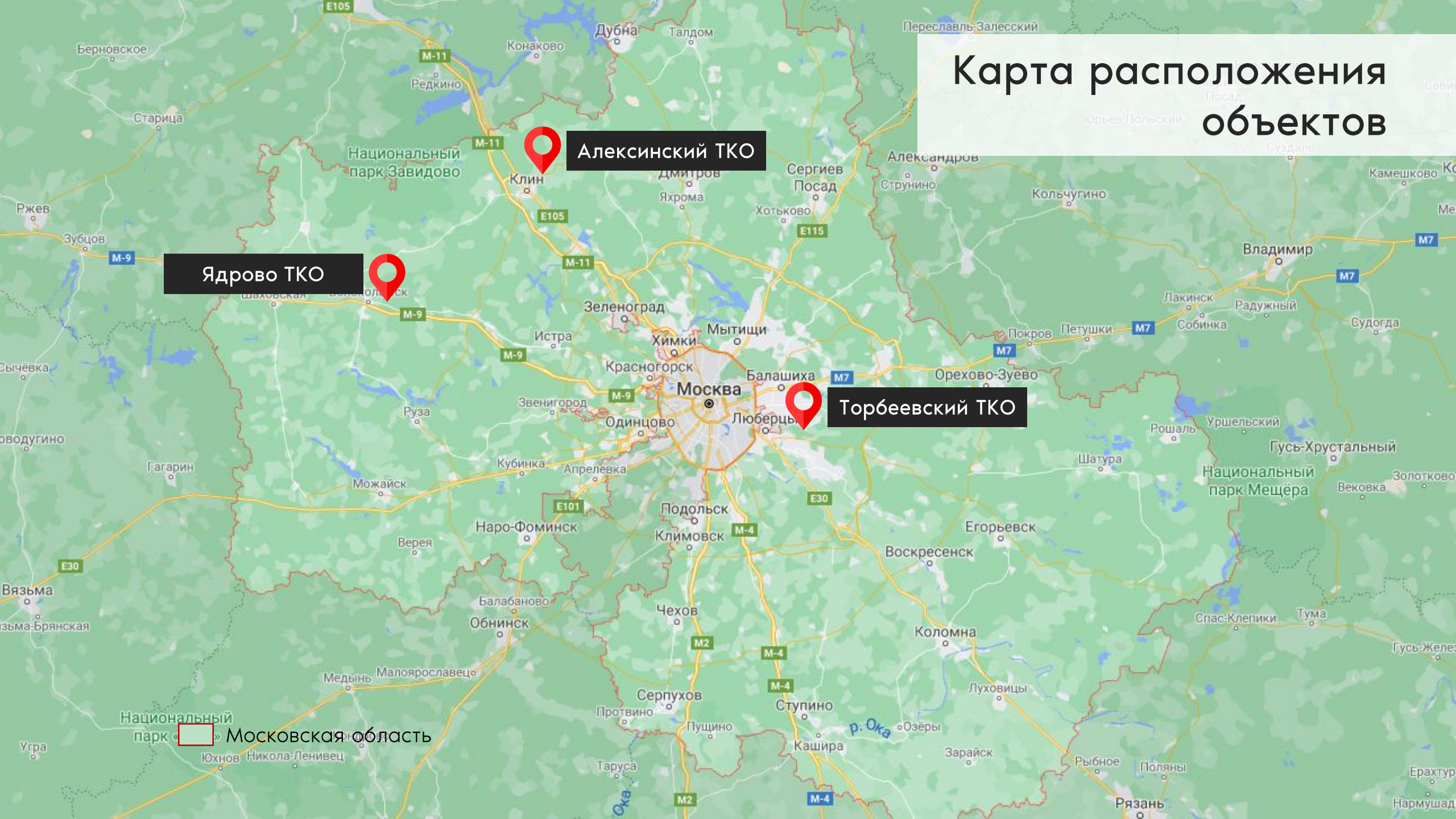

Алексинский ТКО

Обзорные снимки

Алексинский ТКО

Сравнение с кадастром

Алексинский ТКО	Площадь по кадастру	Площадь по космической съемке
	721 828 м^2	735 610 м^2

Алексинский ТКО

08.05.2020

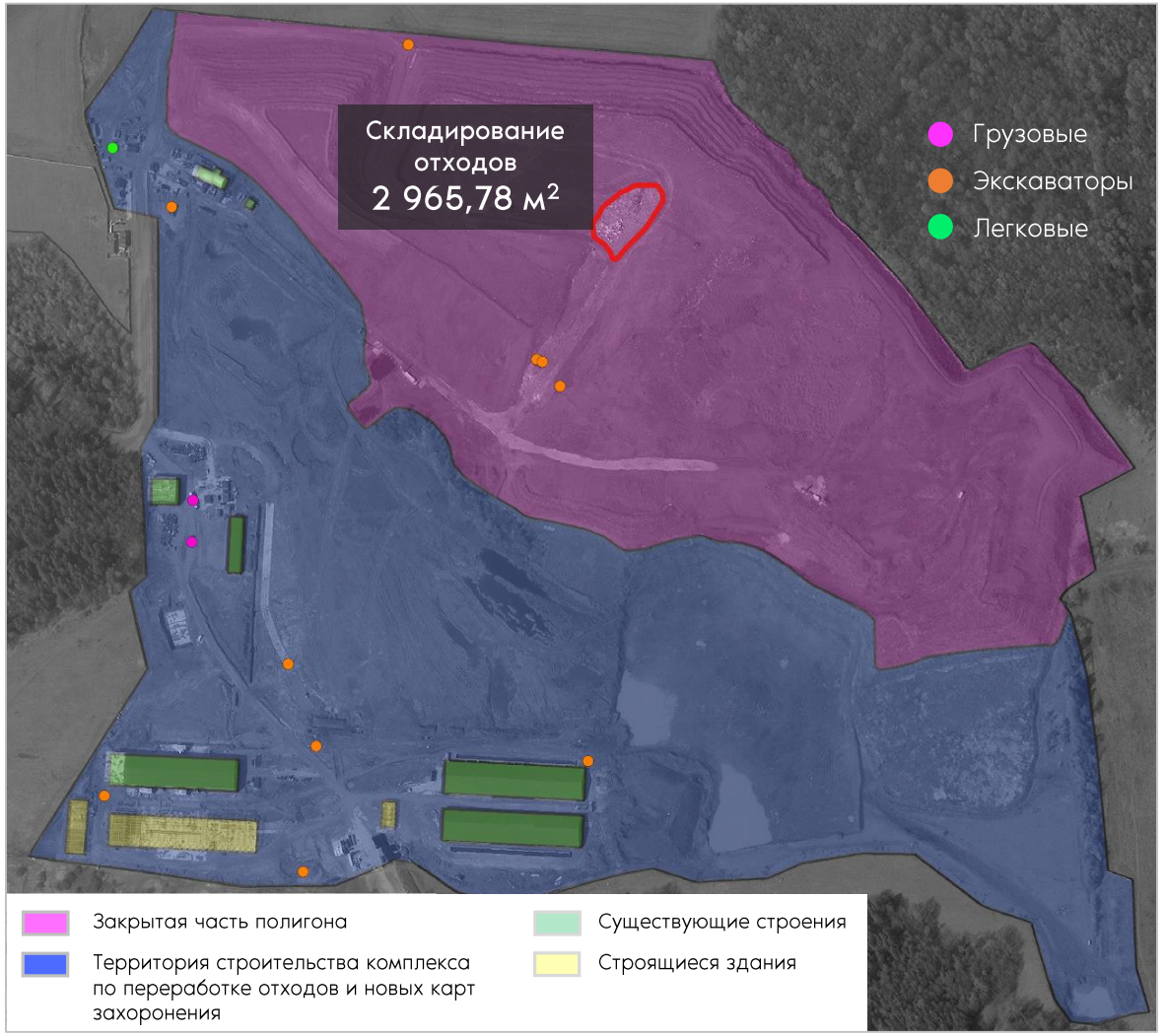

20.04.2021

Сравнительный анализ изменений

ДАТА	08.05.2020	20.04.2021
Площадь закрытой части полигона, м^2	323716,49	323716,49
Площадь территории строительства комплекса по переработке отходов и новых карт захоронения, м^2	411893,73	411893,73
Площадь складирования мусора в пределах полигона, м^2	2965,78	9763,17
Количество строений (в т.ч. строящихся и фундаментов), шт.	10	23
Общая площадь строений (в т.ч. строящихся и фундаментов), м^2	21513,86	47739,35

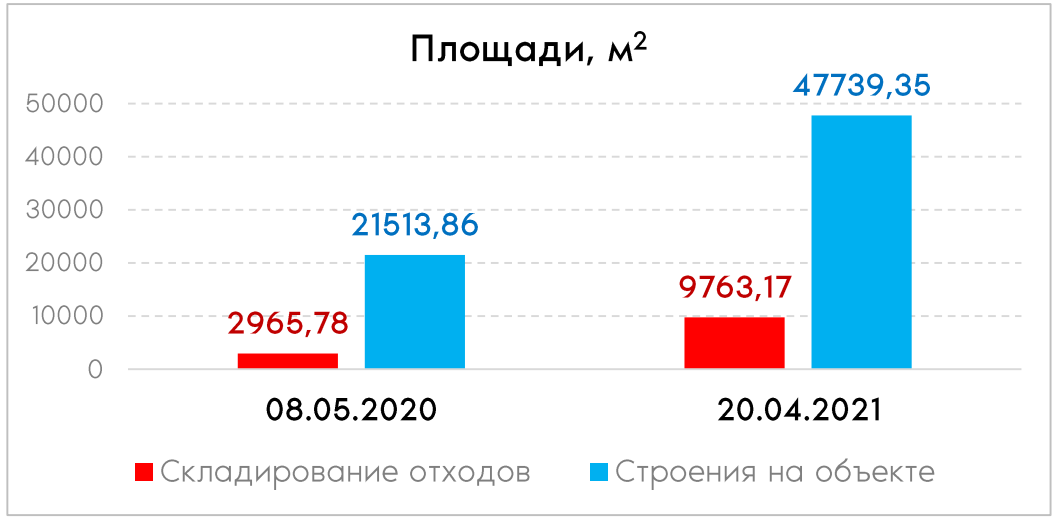

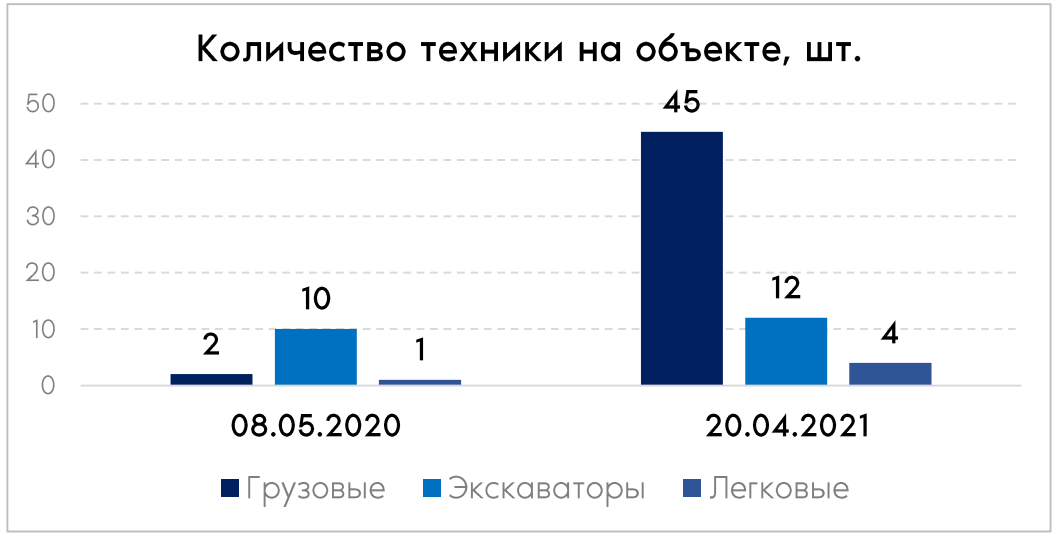

Выводы

- По периметру всего полигона ТКО установлено ограждение.
- По периметру полигона наблюдаются водоотводные канавы.
- Нарушение ограждений, стоков с полигона - не выявлено.
- На периферии полигона ТКО не обнаружено несанкционированных свалок.

- На территории полигона ведется активное строительство комплекса по переработке отходов.

- Реальная площадь складирования мусора в пределах полигона - 9247,88 м^2

- Выявлено расхождение кадастровой границы участка и фактической границы землепользования по ограждению.

Экскаватор

Грузовики